

70 km
 Difficulté : moyen

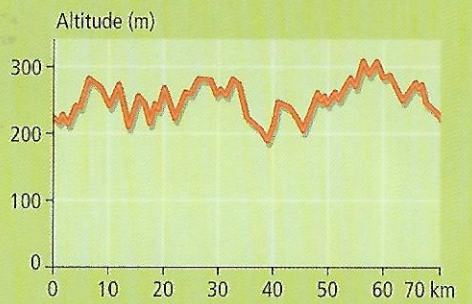
32 km
 Difficulté : moyen

20 km
 Difficulté : moyen

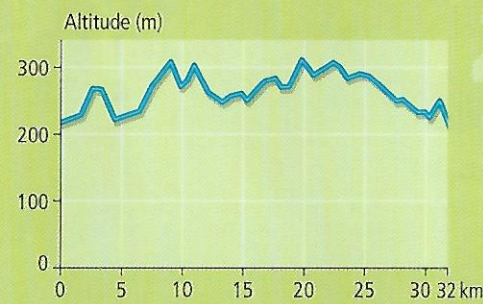
- Hébergement
- Bar, restaurant
- Point de vue
- À voir, à découvrir

Localités	Voies	Km
• Anlezy	D 18 > vc*	0,0
• Diennes-Aubigny	vc > D 26 > D 34	9,8
• Ville-Langy	vc	19,0
• Chassy	D 18	20,8
• Le Petit Lugues	D 9 > D 418 > vc	26,6
• Beaumont-Sardolles	vc > D 418 > D 18	30,5
• Les Boutiques	D 172	39,3
• La Fermeté	D 172	42,7
• Saint-Benin-d'Azy	D 9 > vc	50,0
• Segoule	vc > D 258	53,2
• Billy-Chevannes	D 188	57,2
• Chevannes	vc	59,5
• Cizely	D 204	63,3
• La Perrière	vc	64,7
• Frasnay-Reugny	D 34	65,7
• Anlezy		70,4
• Anlezy	D 34	0,0
• Ville-Langy	vc	1,9
• Chassy	D 18 > D 26	3,5
• Saint-Benin-d'Azy	D 9 > D 418 > vc	13,3
• Segoule	vc > D 258	16,7
• Billy-Chevannes	D 188	20,7
• Chevannes	vc	23,0
• Cizely	vc > D 34	27,7
• Anlezy		32,3
• Anlezy	D 18 > vc	0,0
• Diennes-Aubigny	vc > D 26 > D 34	9,8
• Ville-Langy	vc	19,0
• Anlezy		20,7

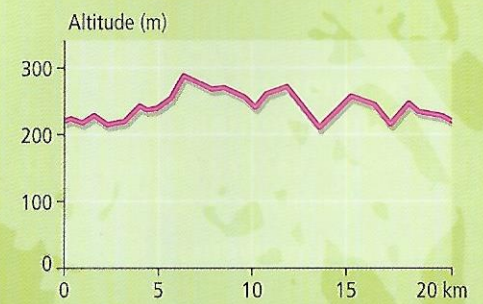
Profil du circuit - dénivelé : 600 mètres



Profil du circuit - dénivelé : 300 mètres



Profil du circuit - dénivelé : 190 mètres



* vc : voie communale